

Indien



Nachbarschaft Welt



Namaste!

Das heißt ‚Hallo‘ in Hindi.

Mein Name ist Lila, und ich lebe in Indien.

Indien ist ein Land in Asien. Dort leben mehr als eine Milliarde Menschen, das sind mehr als 1000 Millionen – ich gehöre dazu!

Indien besteht aus 28 Staaten.

Die Menschen in den einzelnen Staaten sprechen verschiedene Sprachen. In Indien werden mehr als hundert Sprachen gesprochen. Das kommt daher, weil Indien so groß ist und viele verschiedene Völker dort leben. Indien ist das siebtgrößte Land der Erde. Hindi und Englisch sind die Sprachen, die am meisten gesprochen werden.



In Indien gibt es vier große Landschaften



Nachbarschaft Welt



Im Norden von Indien liegt der Himalaya, das ist eine große Bergkette.



In der Mitte gibt es fruchtbares Ackerland, auf dem viel Getreide angebaut wird.



Im Süden ist das Hochland von Dekkan mit vielen Hügeln und Flüssen.



Das Gebiet im Westen besteht aus vielen Wüsten.

In Indien gibt es viele geschäftige Städte



Nachbarschaft Welt



Eine der größten Städte heißt **Mumbai**.

In Mumbai ist Bollywood, wo viele Filme gedreht werden, sehr viele sind Musicals. Indien stellt die meisten Filme in der Welt her.



Die drittgrößte Stadt heißt **Bengaluru**.

Bengaluru ist als Gartenstadt bekannt. Es gibt hier viele Parks und Seen. Es gibt aber auch sehr viele Firmen, die technische Dinge wie Computer herstellen.



Die größte indische Stadt ist **Dehli**.

In Dehli liegt die Hauptstadt Neu-Dehli. Dort gibt es viele Tempel und Museen. Einer davon ist der berühmte Lotustempel.



Die Riesenstadt **Kalkutta** liegt im Osten von Indien.

Kalkutta ist seit vielen Jahrhunderten für die größten indischen Denker, Künstler, Schriftsteller und Architekten berühmt.

China



Nachbarschaft Welt



Ni Hao!

Das heißt „hallo“ in Mandarin chinesisch.
Ich heiße Mingzhu und lebe in China.
In China leben mehr als eine Milliarde
Menschen – ich eingeschlossen!

China ist ein sehr großes Land im Osten von Asien. Es ist das viertgrößte Land in der Welt! Dort leben fast eineinhalb Milliarden, genauer gesagt 14 000 Millionen Menschen.

China ist ein sehr altes Land. Es wurden hier viele Dinge erfunden, wie zum Beispiel Papier, Porzellan, Schießpulver, Seide und Nudeln.

Die meisten Chinesen gehören zu der Gruppe der Han-Chinesen. Fast alle sprechen Hochchinesisch, aber es gibt auch viele Dialekte und andere Sprachen.



China hat viele Arten von Wüsten, Bergen, Regenwäldern und Flüssen!



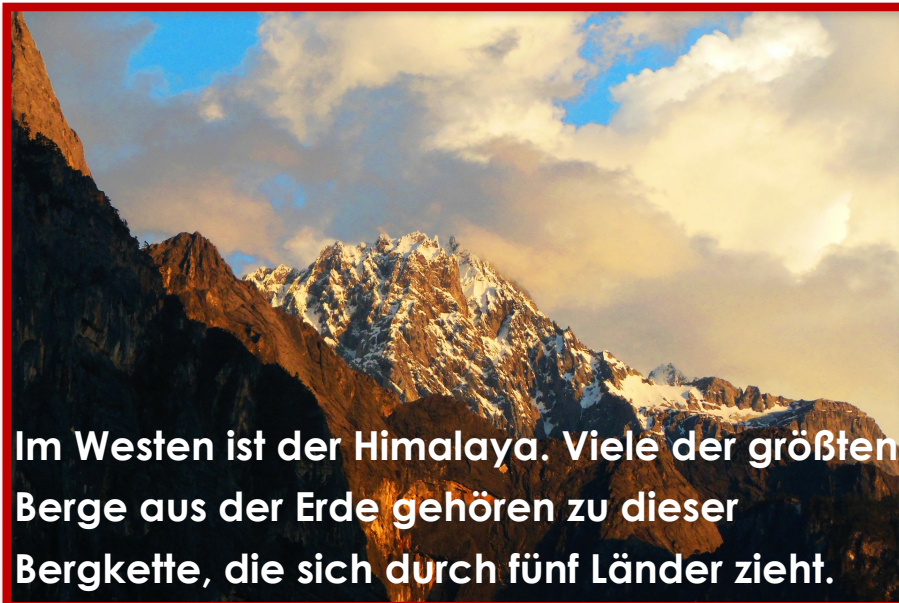
Nachbarschaft Welt



Im Nordwesten von China leben nur wenige Menschen. Im Norden ist die Gobi Wüste, eine der größten Wüsten der Welt.



Im Süden von China gibt es viele Regenwälder. Die Regenwälder sind voll mit Tieren wie Tiger, Affen und Elefanten.



Im Westen ist der Himalaya. Viele der größten Berge aus der Erde gehören zu dieser Bergkette, die sich durch fünf Länder zieht.




Chinas größte Flüsse, der Gelbe Fluss und der Yangtze, fließen in der Mitte und im Osten des Landes. Die meisten Menschen leben in Städten an der Küste im Osten des Landes.

In China gibt es viele geschäftige Städte



Nachbarschaft Welt



Shanghai ist eine moderne Großstadt.

Shanghai gehört zu den größten Städten der Welt. Hier gibt es viel Industrie, moderne Gebäude und Geschäftsviertel.




Xi'an ist eine der ältesten Städte.

In Xi'an gibt es viele tolle Museen und Kunstgegenstände aus der chinesischen Geschichte.



Hongkong ist eine Weltstadt.

Hongkong ist auch sehr groß und wichtig für Geschäftsleute in der ganzen Welt. Hier stehen die meisten Wolkenkratzer.



Beijing ist die Hauptstadt.

Beijing oder Peking liegt im Norden des Landes. Besonders berühmt ist die Verbotene Stadt. Das ist ein riesiger Palast wo früher der Herrscher gelebt hat.

Brasilien



Nachbarschaft Welt



Oi!

Das heißt „hallo“ auf portugiesisch.
Ich heiße Anna-Lena und lebe in Brasilien.
Brasilien ist ein großes Land in Südamerika
in dem mehr als zweihundert Millionen
Menschen leben – eine davon bin ich!

Brasilien ist das größte Land in Südamerika. Es grenzt an alle südamerikanischen Länder, außer Chile und Ecuador.

Da Brasilien früher eine Kolonie von Portugal war, wird dort heute hauptsächlich Portugiesisch gesprochen. Es gibt nicht mehr viele Nachkommen von den eingeborenen Stämmen. Die meisten Brasilianer stammen von europäischen Einwanderern und afrikanischen Sklaven ab.

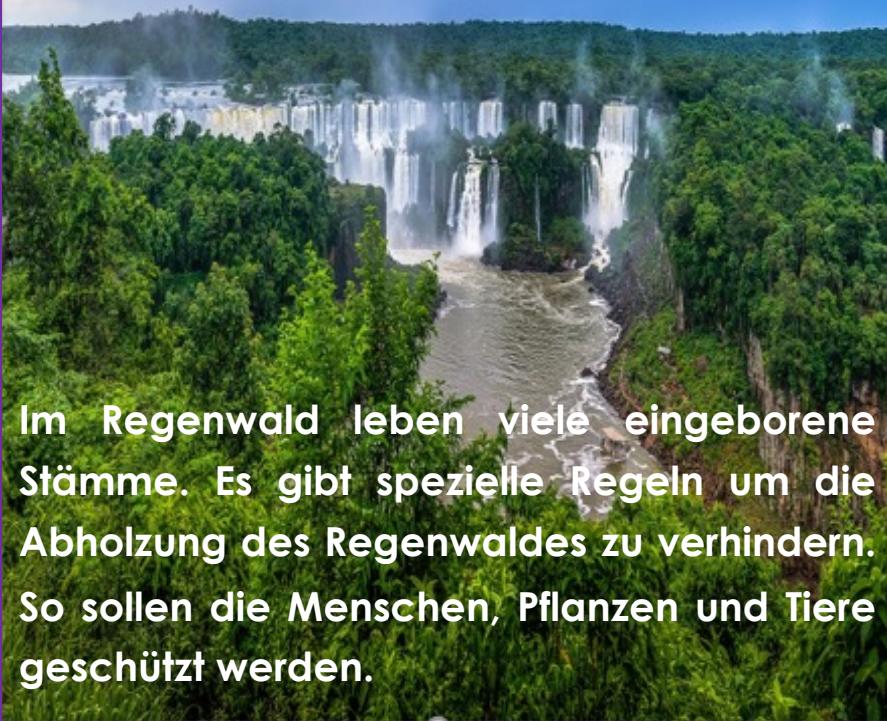


In Brasilien gibt es viele Flüsse, Berge und Regenwälder.

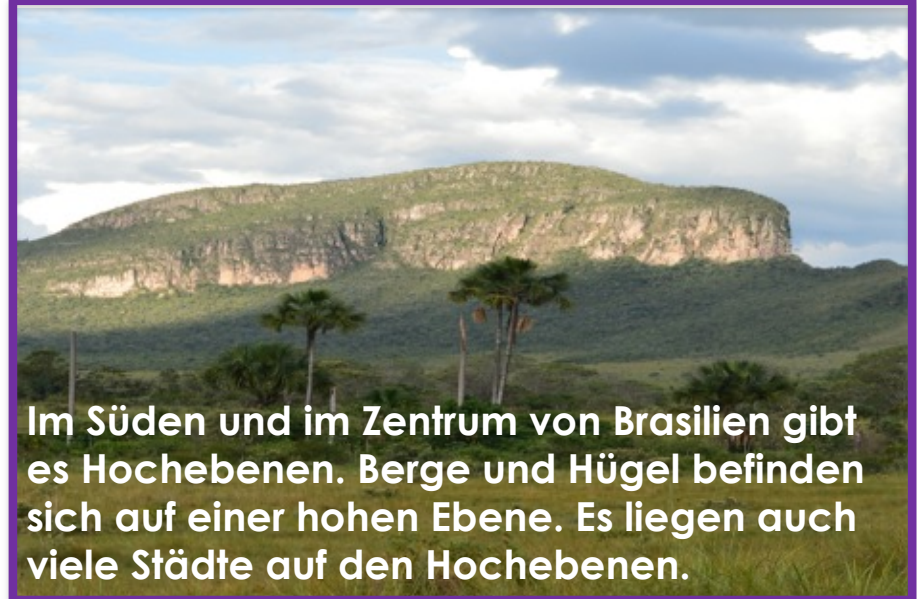


Nachbarschaft Welt

Im Norden wächst der Regenwald rund um den Amazonas, den größten Fluss im Land. Der Regenwald macht fast die Hälfte unseres Landes aus. Es gibt dort viele verschiedene Pflanzen und Tiere, von Orchideen bis hin zu Jaguars.



Im Regenwald leben viele eingeborene Stämme. Es gibt spezielle Regeln um die Abholzung des Regenwaldes zu verhindern. So sollen die Menschen, Pflanzen und Tiere geschützt werden.



Im Süden und im Zentrum von Brasilien gibt es Hochebenen. Berge und Hügel befinden sich auf einer hohen Ebene. Es liegen auch viele Städte auf den Hochebenen.



An der Brasilianischen Küste liegen viele Städte. In Brasilien gibt es den längsten Küstenstreifen der Welt. Menschen aus aller Welt kommen hierher, um die berühmten Strände zu besuchen.

In Brasilien gibt es viele geschäftige Städte



Nachbarschaft Welt



Das ist **Rio de Janeiro**.

Hier wird der berühmteste Karneval der Welt gefeiert. Karneval dauert fünf Tage mit Paraden, tollen Kostümen und großen Feiern.



Das ist ein Foto von **Sao Paulo**.

Sao Paulo ist die größte Stadt in Brasilien. Hier leben mehr als zwanzig Millionen Menschen. Hier gibt es sehr viel Industrie und viel Verkehr.



Das ist **Brasilia**.

Brasilia ist unsere Hauptstadt im Landesinneren. Die gesamte Stadt ist in vier Jahren gebaut worden! Und zwar in der Form eines Flugzeuges.



Das ist ein Foto aus **Manaus**.

Manaus ist eine viel kleinere Stadt. Sie liegt im Regenwald im Norden des Landes. Es gibt hier viele alte Gebäude. Deshalb kommen viele Touristen.

Südafrika



Nachbarschaft Welt

Sawubona!

Das heißt „Hallo“ in Zulu, eine von elf Hauptsprachen in Südafrika. Ich heiße Thabo und lebe in KwaZulu Natal. In unserem Land leben mehr als fünfzig Millionen Menschen – ich gehöre dazu.



Südafrika liegt an der Südspitze vom Kontinent Afrika. Es grenzt an sechs Länder. Eines dieser Länder heißt Lesotho. Es liegt mitten in Südafrika (weißer Fleck auf der Karte). In Südafrika haben vier von fünf Menschen eine schwarze Hautfarbe. Es gibt elf Sprachen, die amtlich erlaubt sind. Die wichtigsten sind Zulu, Xhosa und Afrikaans, das dem Holländischen sehr ähnlich ist. Viele Südafrikaner sprechen außerdem Englisch.



Südafrika hat viele Arten von Wüsten, Bergen, Regenwäldern und Flüssen!



Nachbarschaft Welt



Ein großer Teil von Südafrika besteht aus Hochebenen. Das sind große und flache ländliche Gebiete mit vielen Wiesen.

Es leben viele Tiere hier: Zebras, Geparden, Löwen, Nashörner und Elefanten.



Im Nord-Westen liegt die Halbwüste des Kalahari Beckens. Einige Teile sind Sandwüste und andere Grasland. Hier gibt es viele Wildtiere, zum Beispiel seltene Antilopenarten.



Die Hochebene fällt in steilen Hängen von Osten nach Westen bis zum Meer hin ab. Im Osten heißt diese steile Bergkette Drakensberg. In der Sprache der Afrikaans bedeutet Drakensberg „Berge der Drachen“!

In Südafrika gibt es viele geschäftige Städte



Nachbarschaft Welt



Johannesburg ist die größte Stadt von Südafrika.

Die Stadt Johannesburg wurde während der Zeit der Großen Goldsuche gegründet. Später wurde da wo die Goldminen waren ein Vergnügungspark gebaut.



Das ist ein Foto von **Bloemfontein**.

Bloemfontein liegt im Landesinnern. Der Name bedeutet „Blumenbrunnen“ auf holländisch, denn es gibt hier viele Blumen. Man nennt sie auch die ‚Stadt der Rosen‘.



Das ist **Cape Town**.

Cape Town wurde von den Holländern als Handelsposten gegründet. Die Stadt liegt unterhalb vom Tafelberg, einem Berg mit einer flachen Spitze.



Das ist ein Foto aus dem Zoo in **Pretoria**.

Pretoria wird heute Tshwane genannt. In Pretoria gibt es den größten Zoo von ganz Südafrika. Hier gibt es die tollsten Pflanzen und Tiere aus unserem Land.

Israel und Palästina



Nachbarschaft Welt

Assalam alaykum!

Das heißt ‚Friede sei mit dir!‘ auf arabisch. So begrüßen wir uns, wenn wir jemanden nicht so gut kennen. Ansonsten sagen wir ‚**Mar-ha-ban!**‘.

Ich heiße Nasser und wohne in Palästina, das schon viele Jahrhunderte alt ist. Als Israel gegründet wurde, haben viele von uns das Land verlassen oder sind vertrieben worden. Seit 1994 gibt es die Palästinensischen Autonomiegebiete, das sind der Gazastreifen und das Westjordanland.

Wir gehören aber noch zu Israel, weil es ist nie dazu gekommen ist den Staat Palästina zu gründen.

Shalom!

Das heißt ‚Friede sei mit dir!‘ auf israelisch.

So begrüßen wir uns. Mein Name ist Edan und ich wohne in Israel. Den Staat Israel gibt es erst seit 1948. Seitdem kommen Juden aus aller Welt, um in dem kleinen Land zu leben, das so groß ist wie Mecklenburg-Vorpommern. Es leben ungefähr 8,2 Millionen Menschen hier. Die meisten sind Juden (6,9 Millionen).



In Israel gibt es eine außerordentlich vielfältige Natur.



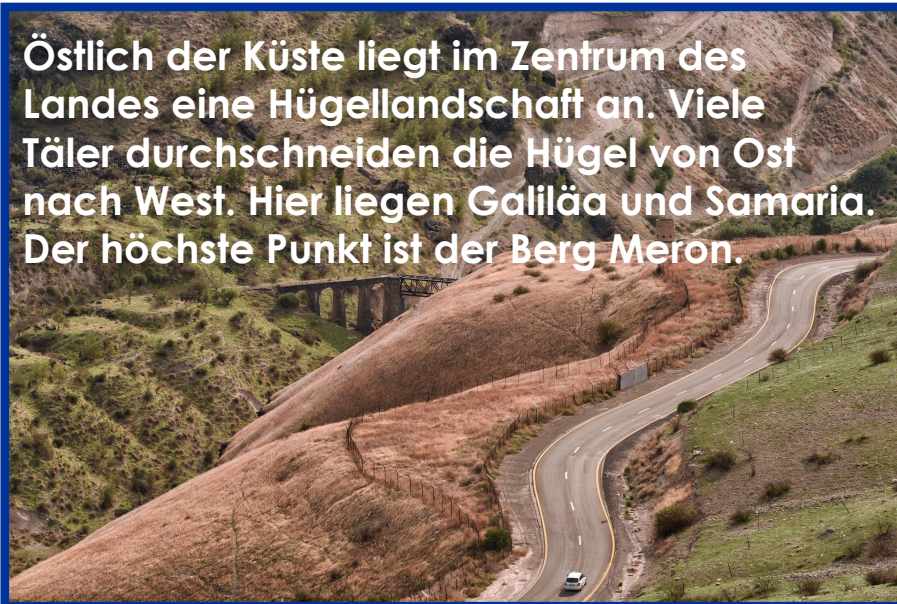
Nachbarschaft Welt



Die Mittelmeerküste bildet eine natürliche Landesgrenze im Westen. Da hier subtropisches Klima herrscht, werden Wein und Zitrusfrüchte angebaut.



Im Osten des Landes liegt das Jordantal. Der Jordan ist 322 km lang und damit der längste Fluss Israels. Er fließt bis zum Toten Meer. Das ist ein extrem salzhaltiger See und der niedrigste Punkt der Erde.



Östlich der Küste liegt im Zentrum des Landes eine Hügellandschaft an. Viele Täler durchschneiden die Hügel von Ost nach West. Hier liegen Galiläa und Samaria. Der höchste Punkt ist der Berg Meron.



Die Negev-Wüste im Süden macht mehr als die Hälfte der Landfläche von Israel aus. Wenn es im Winter zu Regenfällen kommt, erblüht die Wüste für kurze Zeit.

Über 90% der Israelis leben in mehr als 100 Städten.



Nachbarschaft Welt



Das ist ein Foto aus
Jerusalem.

Die Stadt Jerusalem ist das politische, historische und religiöse Zentrum von Israel. Die größte Bedeutung für Israelis und Araber hat der Tempelberg mit dem Felsendom der Muslime und der Klagemauer der Juden.



Das ist ein Foto von
Tel Aviv.

Tel Aviv gibt es erst seit dem Ende des 19. Jahrhunderts. Es ist eine moderne Großstadt am Mittelmeer mit großer wirtschaftlicher und kultureller Bedeutung.



Das ist **Gaza.**

Gaza war vor langer Zeit bedeutend als Hafenstadt. Heute ist sie die größte Stadt der palästinensischen Autonomie-Gebiete. Es gibt dort viele Kämpfe. Der Seehafen wird oft von den Israelis blockiert.



Das ist ein Foto aus
Bethlehem.

Bethlehem ist eine mittelgroße Stadt im Westjordanland. Sie gehört damit zu den palästinensischen Autonomie-Gebieten. Sie hat Bedeutung für die Christen, weil sie der Geburtsort Jesu sein soll.